

# Weir Gulch

## FLOOD HAZARD AREA DELINEATION STUDY (FHAD)

Did you know that the City and County of Denver has partnered with the Mile High Flood District (MHFD) and the City of Lakewood to study Weir Gulch? Weir Gulch is a waterway through the west side of Denver that carries stormwater to the South Platte River.

MHFD's recent FHAD study and updated modeling of Weir Gulch indicates an increased flood risk for homes and businesses located along the gulch in the neighborhoods of Barnum, Barnum West, Westwood, and Valverde.



Flood risk is a concern for homes, businesses and industry. Flood awareness is important for the safety of all residents.

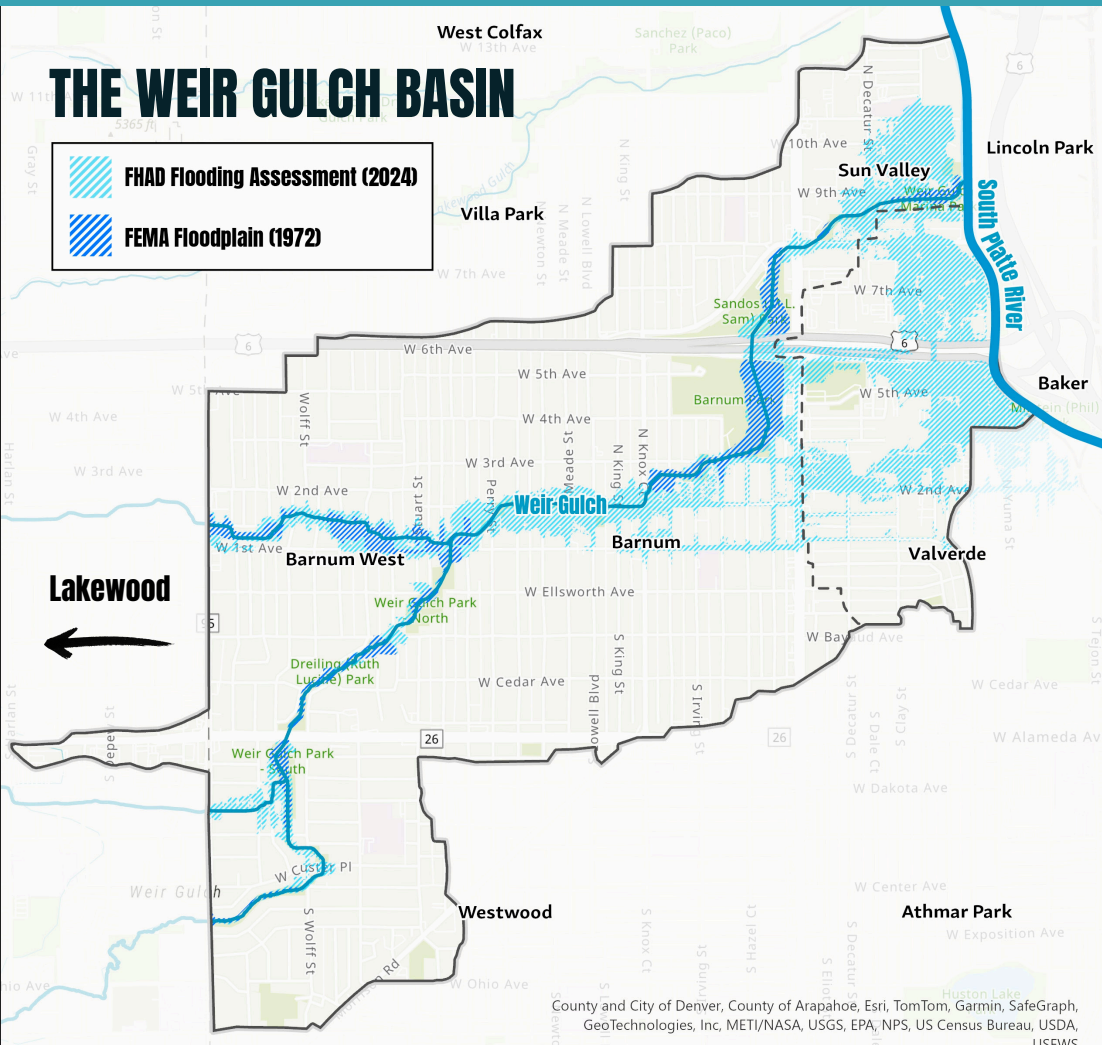
Mile High Flood District (MHFD) will mail postcards to property owners in the floodplain in late September.

Three public meetings will be held to share more information and engage with residents.

- 01 Barnum**  
Barnum Recreation Center 5:30-7PM **Oct. 9**
- 02 Westwood**  
Westwood Community Center 5:30-7PM **Oct. 16**
- 03 Sun Valley**  
Rude Recreation Center **Oct. TBD**

### THE WEIR GULCH BASIN

 FHAD Flooding Assessment (2024)  
 FEMA Floodplain (1972)



**SCAN HERE**

or visit [MHFD.org/Weir-Gulch-FHAD](https://MHFD.org/Weir-Gulch-FHAD)



County and City of Denver, County of Arapahoe, Esri, TomTom, Garmin, SafeGraph, GeoTechnologies, Inc, METI/NASA, USGS, EPA, NPS, US Census Bureau, USDA, USFWS

# Barranco Weir

## DELIMITACIÓN DE LA ZONA DE RIESGO DE INUNDACIÓN (FHAD)

¿Sabía que la ciudad y el condado de Denver se han asociado con el Mile High Flood District (MHFD) y la ciudad de Lakewood para estudiar Weir Gulch? Weir Gulch es una vía fluvial que atraviesa la zona oeste de Denver y conduce las aguas pluviales hasta el río South Platte.

El reciente estudio FHAD de MHFD y el modelado actualizado de Weir Gulch indican un mayor riesgo de inundación para los hogares y negocios ubicados a lo largo del barranco en los vecindarios de Barnum, Barnum West, Westwood y Valverde.

El riesgo de inundación es una preocupación para los hogares, las empresas y la industria y la conciencia de las inundaciones es importante para la seguridad de todos los residentes.

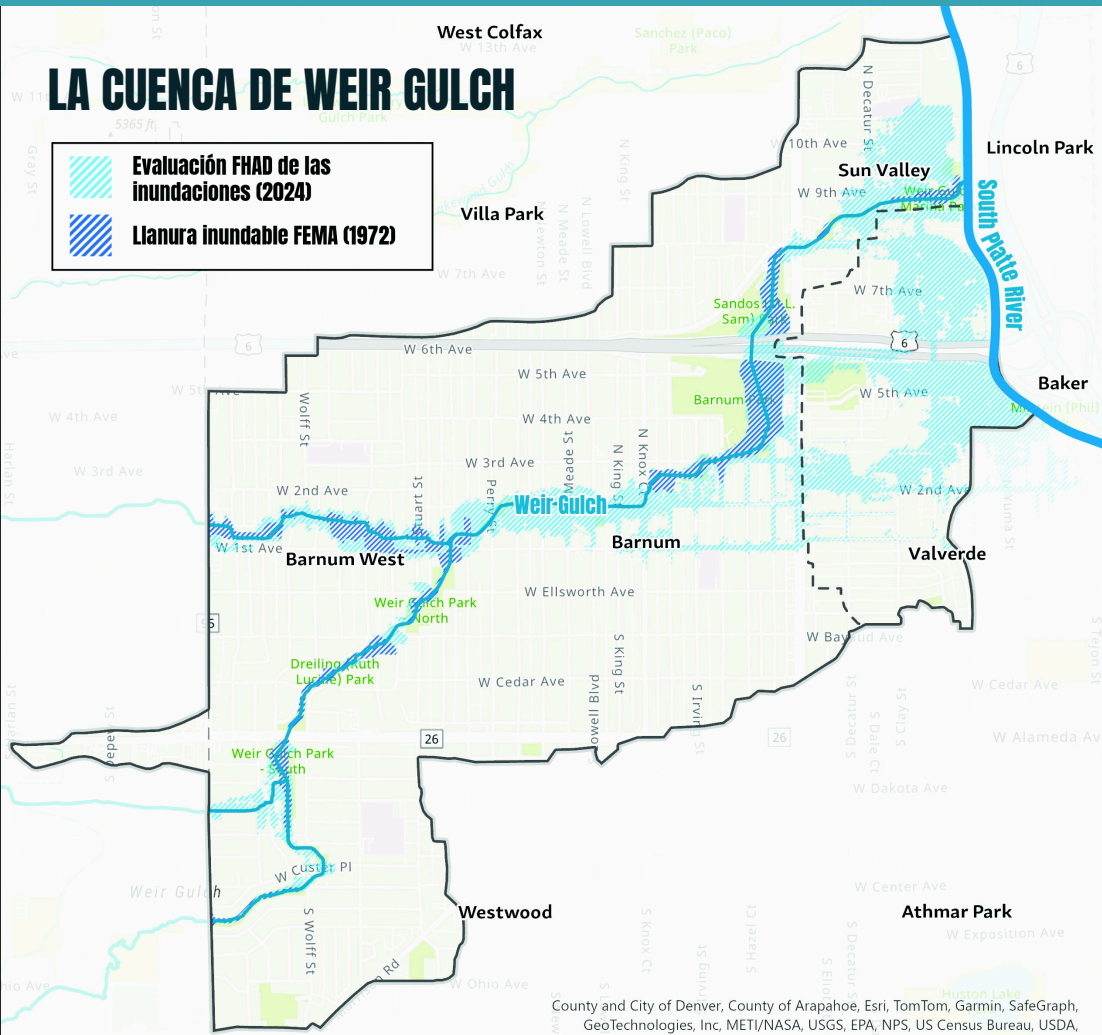
El Mile High Flood District (MHFD) enviará postales a los propietarios de terrenos inundables a finales de septiembre.

Se celebrarán tres reuniones públicas para compartir más información y colaborar con los residentes.

- 01 Barnum** Oct. 9  
Barnum Recreation Center 5-7 PM
- 02 Westwood** Oct. 16  
Westwood Recreation Center 5-7 PM
- 03 Sun Valley** Oct. TBD  
Rude Recreation Center

## LA CUENCA DE WEIR GULCH

 Evaluación FHAD de las inundaciones (2024)  
 Llanura inundable FEMA (1972)



**ESCANEAR AQUÍ** 

o visite [MHFD.org/Weir-Gulch-FHAD](https://MHFD.org/Weir-Gulch-FHAD)



County and City of Denver, County of Arapahoe, Esri, TomTom, Garmin, SafeGraph, GeoTechnologies, Inc, METI/NASA, USGS, EPA, NPS, US Census Bureau, USDA, USFWS